


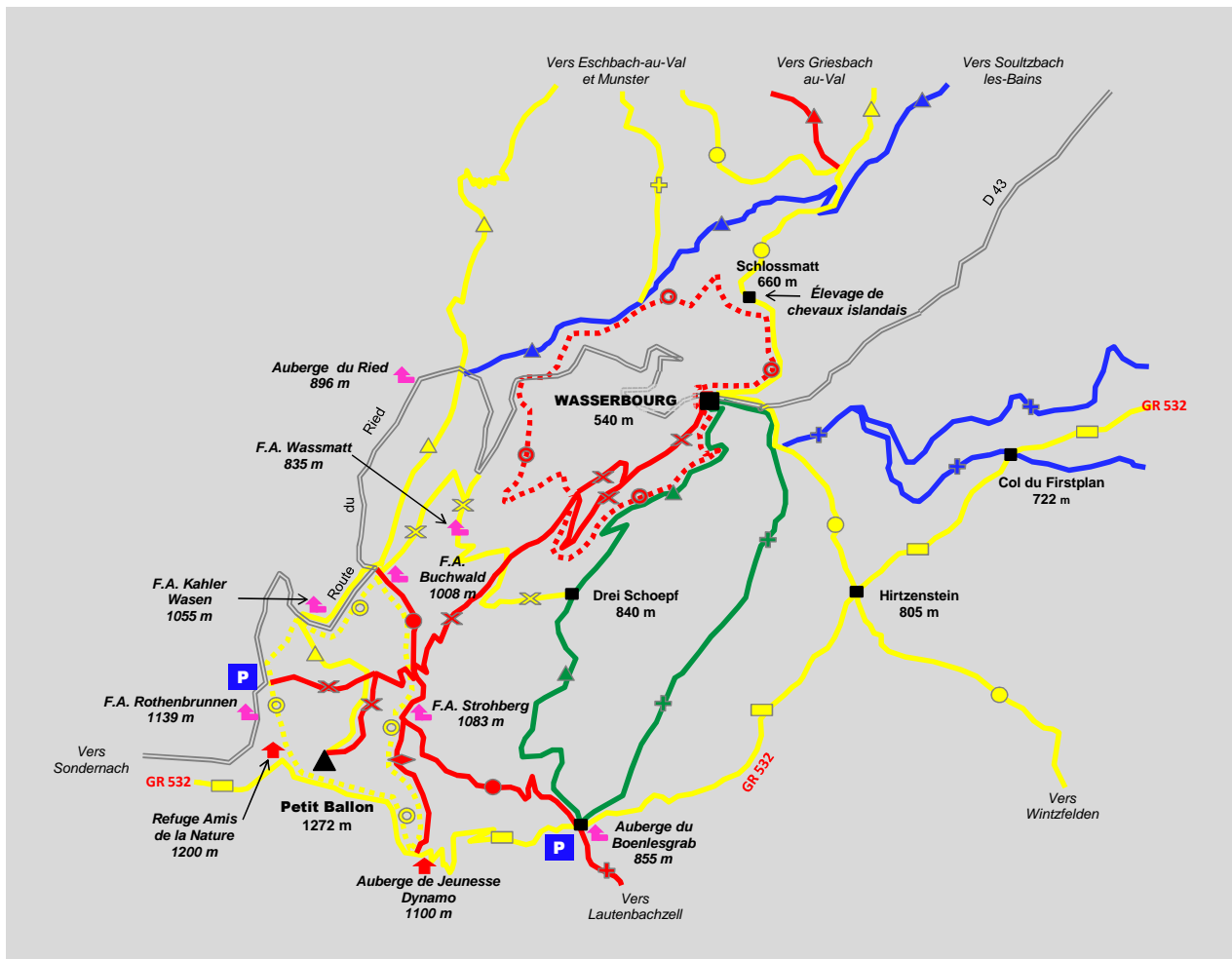
# Le Club vosgien vous accompagne dans le massif des Vosges










Commune de  
Wasserbourg



Au verso, quelques itinéraires balisés  
au départ de Wasserbourg



## QUELQUES ITINÉRAIRES AU DÉPART DE WASSERBOURG

-  **de Wasserbouurg au Petit Ballon**  
5,1 km - montée 750 m - descente 15 m - 2 h 30 environ
-  **de Wasserbouurg au Col du Firstplan**  
2,8 km - montée 235 m - descente 40 m - 1 h 15 environ
-  **de Wasserbouurg au Griesbach**  
5,4 km - montée 210 m - descente 370 m - 1 h 45 environ
-  **de Wasserbouurg au Boenlesgrab**  
4,7 km - montée 410 m - descente 80 m - 1 h 30 environ
-  **du Boenlesgrabe à Wasserbouurg**  
3,6 km - montée 30 m - descente 370 m - 1 h environ
-  **Circuit circulaire du Petit Ballon**  
5,3 km - montée 260 m - descente 260 m - 1 h 30 environ
-  **Circuit circulaire du Schreiplan**  
7,3 km - montée 400 m - descente 400 m - 2 h 30 environ



Club Vosgien  
Colmar

Pour votre sécurité, utilisez la carte au 1:25 000 - **IGN-Club vosgien 3719 OT**

Retrouvez les informations du Club vosgien de Colmar sur <http://club-vosgien-colmar.over-blog.com/>

© Club Vosgien Colmar - Edition 2009